

INFORME DE MONITOREO DE MEDIOS*

Fecha: 14/07/2022

Semana N° 28

Coordinación de Vigilancia Epidemiológica

*Vigilancia basada en eventos de interés epidemiológico mediante el monitoreo de medios abiertos de comunicación locales y nacionales.

Reporte de eventos:

Amenaza	Tema	Medio	Fecha	Resumen	Liga	Prioridad
Biológico	Detección de Covid-19	Diario de Morelos	24 julio 2022	Estarán disponibles en las unidades de Tres Marías, Cocoyotla, Tetecala, Xoxocotla, Jonacatepec, Tepalcingo, Tejalpa, Mazatepec, Jojutla, Amacuzac, Peña Flores y Tetela del Volcán	https://www.diariode morelos.com/noticias/ 12-centros-de-salud- seguir-n-con-pruebas- antig-nicas-para- detecci-n-de-covid-19	Bajo
Biológico	Prevención de enfermedades	Diario de Morelos	24 julio 2022	Tras sostenerse la Tercera Reunión Regional de Municipios por la Salud, autoridades de Servicios de Salud de Morelos (SSM) y municipales de la zona oriente acordaron impulsar acciones de promoción y prevención en beneficio de las comunidades.	<a href="https://www.diariode
morelos.com/noticias/
ssm-acuerda-
acciones-para-
impulsar-la-salud-en-
la-zona-oriental">https://www.diariode morelos.com/noticias/ ssm-acuerda- acciones-para- impulsar-la-salud-en- la-zona-oriental	Bajo
Lluvias	Pronostico de lluvias	La Unión	24 julio 2022	La Comisión Estatal del Agua (Ceagua) informó que el fin de semana en Morelos, se prevé tiempo inestable y posibles lluvias y chubascos vespertinos a nocturnos; ambiente cálido a caluroso a lo largo del día, fresco por la madrugada y amanecer.	https://www.launion.c om.mx/morelos/socied ad/noticias/210285- pronostican-fin-de- semana-lluvioso-para- morelos.html	Bajo



<http://ssm.gob.mx>



Servicios de Salud Morelos



@MorelosSalud

Callejón Borda N°3 Col. Centro C.P. 62000
Teléfono (777) 312 62 31 / 314 33 36 ext. 222

**Calle Gómez Azcárate No. 205, Col. Lomas de la Selva
C.P. 62270, Cuernavaca, Morelos. Tel.: 777 102 25 56**

INFORME DE RIESGOS METEOROLÓGICOS

Fecha: 14/07/2022

Semana N° 28

Coordinación de Vigilancia Epidemiológica

Fuente: Servicio Meteorológico Nacional de México, CONAGUA.

SE PREVEN LLUVIAS PUNTUALES INTENSAS EN SONORA, CHIHUAHUA, SINALOA, MICHOACÁN, GUERRERO Y OAXACA.

Para hoy, la **onda tropical Núm. 15** se desplazará lentamente sobre el oriente y sur de la República Mexicana, se asociará con una **zona de baja presión con probabilidad de desarrollo ciclónico**, que se localizará al sur de las costas de Oaxaca y un **canal de baja presión** que se extenderá sobre el suroeste del Golfo de México, ocasionarán lluvias fuertes a muy fuertes acompañadas de descargas eléctricas en dichas regiones, así como en la Península de Yucatán, con lluvias puntuales intensas que *podrían originar incremento en los niveles de ríos y arroyos, inundaciones y deslaves en zonas bajas* de Guerrero y Oaxaca. Por otra parte, el **monzón mexicano** permanecerá sobre el noroeste del territorio nacional, en interacción con **divergencia** en altura, propiciará lluvias muy fuertes a puntuales intensas que *podrían originar incremento en los niveles de ríos y arroyos, inundaciones y deslaves en zonas bajas* de Sonora, Chihuahua y Sinaloa. Dichas lluvias estarán acompañadas de descargas eléctricas y posible caída de granizo. Asimismo, un **canal de baja presión** extendido sobre el interior del país y el ingreso de humedad del Océano Pacífico y Golfo de México, generarán lluvias puntuales fuertes con descargas eléctricas y posibles granizadas en el occidente y centro de México, incluido el Valle de México, además de lluvias puntuales intensas en Michoacán. A partir de este día se prevé un descenso gradual de las temperaturas máximas en gran parte de la República Mexicana, manteniendo temperaturas por arriba de los 40 °C en Baja California, Sonora, Coahuila, Nuevo León y Tamaulipas.

Las lluvias se acompañarán de descargas eléctricas, vientos fuertes y probable caída de granizo. Asimismo, podrían ocasionar incremento en los niveles de ríos y arroyos, deslaves e inundaciones.

Intervalos de chubascos con lluvias puntuales fuertes (25-55mm):


Nayarit, Jalisco, Colima, Guanajuato, Ciudad de México, **Morelos**, Puebla y Quintana Roo.

Temperaturas Máximas de 30-35 °C:

Zacatecas, Colima, Michoacán, Guerrero, **Morelos**, Puebla, Oaxaca, Chiapas y Quintana Roo.

Pronóstico en región Mesa Central:

Cielo medio nublado por la mañana, con bancos de niebla al amanecer en zonas serranas. Ambiente fresco a frío en zonas altas de Tlaxcala y Puebla. **Por la tarde, cielo nublado con lluvias puntuales fuertes acompañadas de descargas eléctricas y caída de granizo** en Puebla, **Morelos** y Guanajuato, además de chubascos en Querétaro, Hidalgo y Tlaxcala. Ambiente vespertino cálido. Viento del este y noreste de 10 a 25 km/h en la región, con rachas de 40 km/h en zonas de tormenta.



<http://ssm.gob.mx>



Servicios de Salud Morelos



@MorelosSalud

Callejón Borda N°3 Col. Centro C.P. 62000
Teléfono (777) 312 62 31 / 314 33 36 ext. 222

**Calle Gómez Azcárate No. 205, Col. Lomas de la Selva
C.P. 62270, Cuernavaca, Morelos. Tel.: 777 102 25 56**

INFORME DE MONITOREO VOLCÁNICO Y SISMOLÓGICO

Fecha: 14/07/2022

Semana N° 28

Coordinación de Vigilancia Epidemiológica

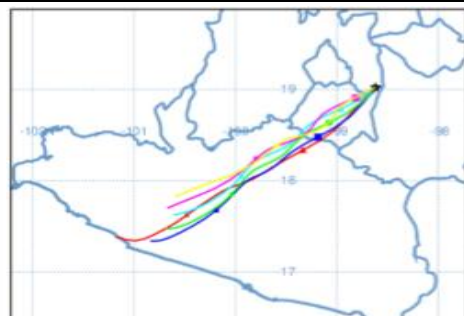
Fuente: Servicio Sismológico Nacional, UNAM. / Centro nacional de Prevención de Desastres (CENAPRED)-SEGOB, SENEAM-SCT y NOAA.


En las últimas 24 horas, mediante los sistemas de **monitoreo del volcán Popocatepetl**, se detectaron **37 exhalaciones de baja intensidad, acompañadas de vapor de agua y gases volcánicos, en ocasiones acompañadas de ceniza**. Adicionalmente, se registraron **23 minutos de tremor de baja amplitud**. Durante la mañana y al momento de este reporte **se ha observado una emisión de vapor de agua y en ocasiones ligera cantidad de ceniza, que se dispersa en dirección oeste**.

NIVEL DE ALERTA	SEMAFORO	AMARILLO-FASE 2	RECOMENDACIONES PARA LA FASE AMARILLO FASE 2
	<p>El volcán presenta incremento en su actividad, con explosiones esporádicas:</p> <ul style="list-style-type: none"> Pluma continua de vapor de agua y gas. Caída de ceniza leves a moderadas en poblaciones cercanas. Lanzamiento de fragmentos incandescentes y posibilidad de flujos piroclásticos de corto alcance asociado a las explosiones. Crecimiento y destrucción de domos de lava. Flujos de lodo o escombros de corto alcance. 		
			<ol style="list-style-type: none"> Continuar con el radio de seguridad de 12 km, por lo que la permanencia en esa área no está permitida. Controlar el tránsito entre Santiago Xalitlintla y San Pedro Nexapa, vía Paso de Cortés. A las autoridades de Protección Civil, mantener sus procedimientos preventivos, de acuerdo con sus planes operativos. A la población se le recomienda eleva la atención a los avisos de las autoridades de su localidad y se exhorta a no acercarse al volcán, y mucho menos al cráter. Mantenerse fuera de cañadas ante posibles flujos de lodo, principalmente en temporada de lluvias.

PRONOSTICO DE CAIDA DE CENIZA

En caso de una exhalación de ceniza volcánica, **el pronóstico de trayectoria hacia el suroeste**, (simulando exhalación cada hora en las próximas 6 horas) a su paso por la zona sureste del Estado de México; **zona noreste, centro, centro-este, sur y suroeste del estado de Morelos** y zona nor-noreste y centro del estado de Guerrero, para las **primeras 12 horas de pronóstico**, (14:00 a las 02:00 hora local). Posteriormente para las últimas 12 horas de pronóstico, (02:00 a las 14:00 hora local del día siguiente), las trayectorias continuarán sobre la zona centro, centro-oeste, suroeste y costa del estado de Guerrero.



SISMOS	<p>Se registró sismo de magnitud de 3.5 grados Richter, a las 04:51:37 hrs con localización del epicentro a 67 km al sur de Jaltipan de Morelos, Veracruz.</p> <p>NO PERCIBIDO EN EL ESTADO DE MORELOS.</p>	
	<h3>REPORTE DE DAÑOS A LA POBLACION</h3> <p>PROTECCIÓN CIVIL</p> <p>Sin reporte de daños a la población ni a la infraestructura en salud.</p>	



<http://ssm.gob.mx>



Servicios de Salud Morelos



@MorelosSalud

Callejón Borda N°3 Col. Centro C.P. 62000
Teléfono (777) 312 62 31 / 314 33 36 ext. 222

**Calle Gómez Azcárate No. 205, Col. Lomas de la Selva
C.P. 62270, Cuernavaca, Morelos. Tel.: 777 102 25 56**

INFORME DE MONITOREO DE TEMPERATURAS Y CALIDAD DEL AIRE

Fecha: 14/07/2022

Semana N° 28

Coordinación de Vigilancia Epidemiológica

Fuente: Comisión Estatal de Agua (CEAGUA)

**PRONOSTICO DE TEMPERATURAS POR
MUNICIPIO**

Municipio	Min.	Max.	Municipio	Min.	Max.
Amacuzac	18°	34°	Tepalcingo	18°	32°
Cuautla	15°	28°	Ayala	19°	34°
Jiutepec	16°	30°	Huitzilac	08°	23°
Temixco	16°	34°	Tepoztlán	16°	30°
Tlaltizapan	19°	34°	Zacualpan	12°	27°
Axochiapan	19°	33°	Tlalquitenango	20°	36°
Cuernavaca	15°	28°	Puente de Ixtla	20°	35°
Jojutla	20°	35°			

**TEMPERATURAS MÁXIMAS Y MÍNIMAS, ULTIMAS
24 HRS**

Mínimas

Huitzilac	08° 23°
Tetela del Volcán	11° 22°
Totolapan	13° 24°
Ocuituco	12° 24°

Máximas

Tlalquitenango	20° 36°
Jojutla	20° 35°
Axochiapan	19° 33°
Zacatepec	19° 31°

CALIDAD DEL AIRE

ÍNDICE AIRE Y SALUD

NIVEL DE RIESGO ASOCIADO

RECOMENDACIONES

**GRUPOS
SENSIBLES**

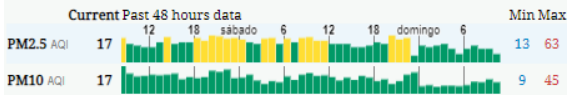
**PARA TODA
LA
POBLACIÓN**

Estación de Monitoreo Cuernavaca Centro, Morelos.

17

Bueno

Updated on Sunday 12:00
Temp.: 24°C



Bajo

**Se considera que el
riesgo es mínimo.**

**Disfruta las actividades al
aire libre.**



<http://ssm.gob.mx>



Servicios de Salud Morelos



@MorelosSalud

Callejón Borda N°3 Col. Centro C.P. 62000
Teléfono (777) 312 62 31 / 314 33 36 ext. 222

**Calle Gómez Azcárate No. 205, Col. Lomas de la Selva
C.P. 62270, Cuernavaca, Morelos. Tel.: 777 102 25 56**

INFORME DE MONITOREO EPIDEMIOLÓGICO

Fecha: 14/07/2022

Semana N° 28

Coordinación de Vigilancia Epidemiológica

Fuente: Jurisdicciones Sanitarias del estado de Morelos.

JURISDICCION SANITARIA I:

👉 SIN EVENTOS EXTRAORDINARIOS.

JURISDICCION SANITARIA II:

👉 SIN EVENTOS EXTRAORDINARIOS.

JURISDICCION SANITARIA III:

👉 SIN EVENTOS EXTRAORDINARIOS.



<http://ssm.gob.mx>



Servicios de Salud Morelos



@MorelosSalud

Callejón Borda N°3 Col. Centro C.P. 62000
Teléfono (777) 312 62 31 / 314 33 36 ext. 222

**Calle Gómez Azcárate No. 205, Col. Lomas de la Selva
C.P. 62270, Cuernavaca, Morelos. Tel.: 777 102 25 56**